

I. Sachverhalt

Erfahrungsgemäß werden in der Silvesternacht eine Vielzahl von pyrotechnischen Gegenständen der Kategorie F2 (Kleinfeuerwerke z. B. Raketen, Schwärmer, Knallkörper, Batterien etc.) in den oben genannten Gebieten abgefeuert und abgebrannt.

In allen zuvor genannten Gebieten befinden sich besonders brandgefährdete Gebäude (z. B. Reetdachhäuser und andere Gebäude mit brandempfindlicher Dachdeckung sowie brandempfindliche Anlagen wie z. B. Tankstellen und Tankanlagen).

II. Begründung

Durch das Abbrennen von pyrotechnischen Gegenständen, insbesondere solcher mit einer großen Flughöhe und-weite sind die vorgenannten Gebäude und Anlagen erheblichen Risiken ausgesetzt.

Zur Brandverhütung ist es notwendig diese Verfügung zu erlassen. Neben den drohenden erheblichen finanziellen Schäden ist auch das erhebliche Risiko für Leib und Leben der Bewohner zu berücksichtigen.

Rechtsgrundlage für die Anordnung ist § 24 Abs. 2 Nr. 1 1. SprengV.

Gemäß § 24 Abs.2 Nr. 1 SprengV ist es möglich, per Allgemeinverfügung anzuordnen, dass pyrotechnische Gegenstände der Kategorie F2 in der Nähe von Gebäuden oder Anlagen, die besonders brandempfindlich sind, auch am 31. Dezember und am 1. Januar nicht abgebrannt werden dürfen.

Die von pyrotechnischen Gegenständen ausgehende Gefahr, hängt insbesondere mit der Brenndauer der Feuerwerkskörper, deren Temperatur und der Entzündungstemperatur der Auftreffflächen ab. Daher können z. B. Silvesterraketen aufgrund der Brenndauer, der Temperatur, die bis 2000°C erreichen kann, Brände an besonders gefährdeten Objekten auslösen. Die Bundesanstalt für Materialprüfung hat bei Versuchen mit Raketen der Kategorie F2 eine Flugweite von etwa 180 Metern festgestellt. Auch bei anderen pyrotechnischen Gegenständen, wie z.B. Fontänen, können die aufsteigenden Funken weit abdriften. Der Begriff „in der Nähe“ ist nicht legaldefiniert. Aufgrund der obigen Ausführungen sind Schutzabstände von mindestens 300 Metern zu den jeweils brandgefährdeten Gebäuden oder Anlagen notwendig.

Die Anordnung des Abbrennverbotes ist geeignet, Schäden durch pyrotechnische Gegenstände der Kategorie F2 zu verhindern. Das Verbot erweist sich zudem als erforderlich, weil mildere Mittel zur Gefahrenabwehr nicht in Betracht kommen. Schließlich ist das Abbrennverbot auch angemessen und beschränkt den angesprochenen Personenkreis nicht unzumutbar in dessen Rechten. Hierbei ist zu berücksichtigen, dass das Verbot nur geringfügig in das Recht auf die allgemeine Handlungsfreiheit (Artikel 2 Abs. 1 GG³) eingreift, während das geschützte Rechtsgut Eigentum (Artikel 14 GG) einen hohen Rang beansprucht. Bei der Abwägung der durch das Abbrennverbot betroffenen Interessen ist das Verbot mithin nicht unverhältnismäßig. Das öffentliche Interesse Sachschäden zu verhindern, überwiegt

³ Grundgesetz für die Bundesrepublik Deutschland in der im Bundesgesetzblatt Teil III, Gliederungsnummer 100-1, veröffentlichten bereinigten Fassung, das zuletzt durch Artikel 1 des Gesetzes vom 19. Dezember 2022 (BGBl I S. 2478) geändert worden ist

dem privaten Interesse an dem Abbrennen von Feuerwerkskörpern. Die Möglichkeit zum Abbrennen der Feuerwerkskörper besteht außerhalb der angeordneten Radien.

III. Zur Anordnung der sofortigen Vollziehung

Die sofortige Vollziehung wird im öffentlichen Interesse angeordnet. Die Anordnung beruht auf § 80 Abs. 2 Nr. 4 VwGO. Nach dieser Vorschrift entfällt die aufschiebende Wirkung eines Widerspruchs in den Fällen, in denen die sofortige Vollziehung im öffentlichen Interesse angeordnet wurden. Die Abwehr der durch das Abbrennen der pyrotechnischen Gegenstände ausgehenden Gefahren für brandgefährdete Objekte kommt wegen der Bedeutung der Rechtsgüter ein besonderes Gewicht zu. Es ist daher im öffentlichen Interesse geboten, die sofortige Vollziehung dieser Verfügung anzuordnen. Der Abwendung der Brandgefahr zum Schutz der Gebäude und der ggf. darin lebenden Bewohner ist der Vorrang zu geben gegenüber dem privaten Interesse der Einzelnen.

Dabei überwiegt das Interesse der Eigentümerinnen und Eigentümer von Reetdachhäusern, Gebäuden mit Weichdacheindeckung oder sonstigen gefährdeten Objekten vor Brandgefahren, die durch das Abbrennen von pyrotechnischen Gegenständen entstehen können, geschützt zu werden, gegenüber dem nur geringfügig eingeschränkten Vergnügen, diese Gegenstände in der Silvesternacht in der Verbotszone abzubrennen.

IV. Rechtsbehelfsbelehrung

Gegen diese Allgemeinverfügung ist innerhalb eines Monats nach Bekanntgabe die Einlegung eines Widerspruchs möglich. Der Widerspruch ist schriftlich, elektronisch oder zur Niederschrift bei der Gemeinde Ascheberg – Der Bürgermeister -, Rathausplatz 1, 25451 Quickborn, einzulegen.

Die Frist wird auch gewahrt, wenn der Widerspruch bei der Landrätin des Kreises Plön, Ordnungsbehörde, Hamburger Straße 17-18, 24306 Plön, eingelegt wird.

Ein Antrag auf Wiederherstellung der aufschiebenden Wirkung des Widerspruchs kann beim Schleswig-Holsteinischen Verwaltungsgericht in 24837 Schleswig, Brockdorff-Rantau-Str. 13, schriftlich oder zur Niederschrift gestellt werden.

Die vorstehende Allgemeinverfügung wird hiermit bekannt gemacht.

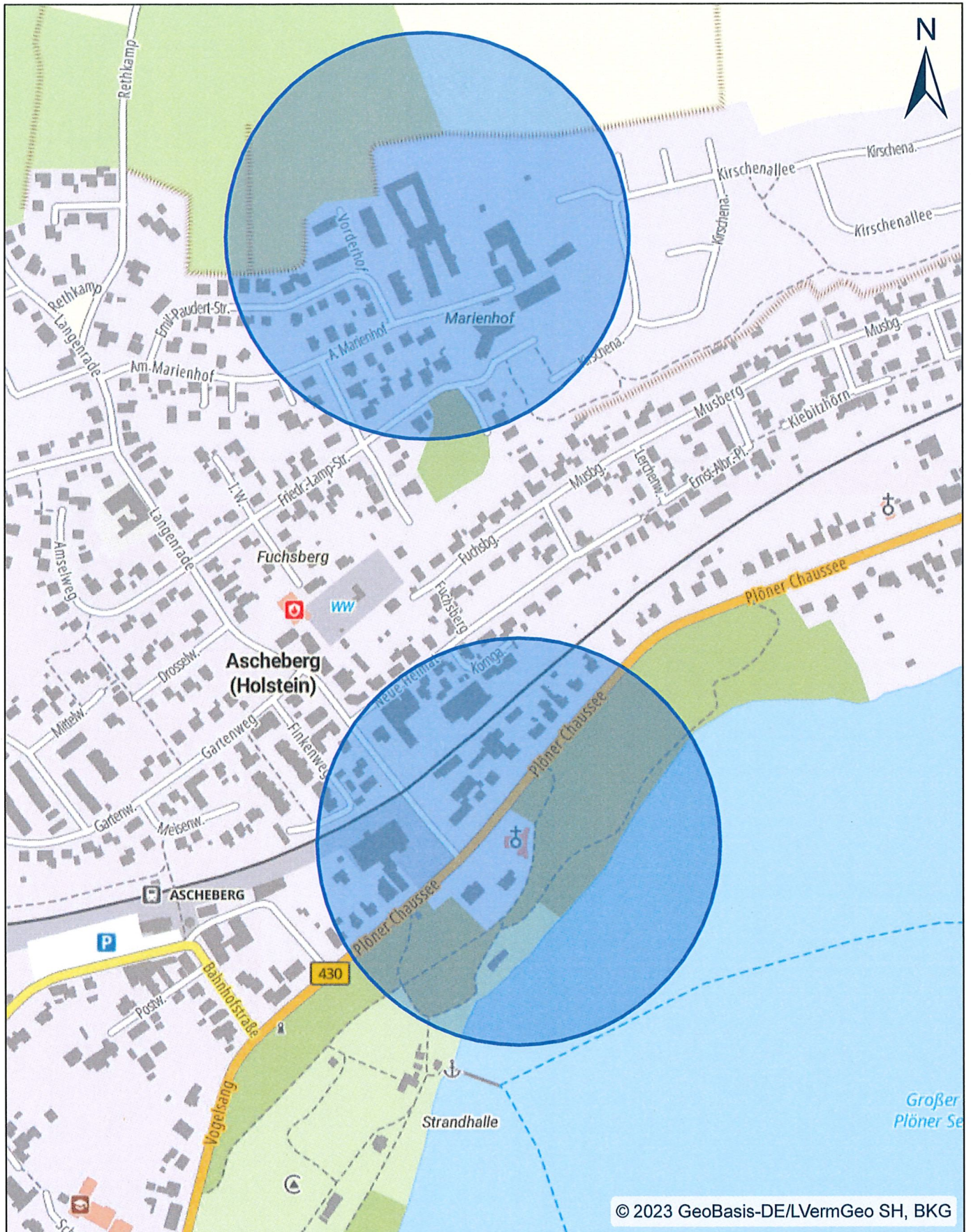
Gemeinde Ascheberg
Der Bürgermeister

Ascheberg, 16.12.2024

Menzel



Gemeinde Ascheberg
Der Bürgermeister
als Ordnungsbehörde




Anlage gem. Ziff. 4 der Allgemeinverfügung

CRS: ETRS 1989 UTM Zone 32N
 Autor: Gemeinde Ascheberg, FB 7,
 Datum: 21.12.2023

DANord



0 30 60 120 Meter

 Maßstab: 1:5.000




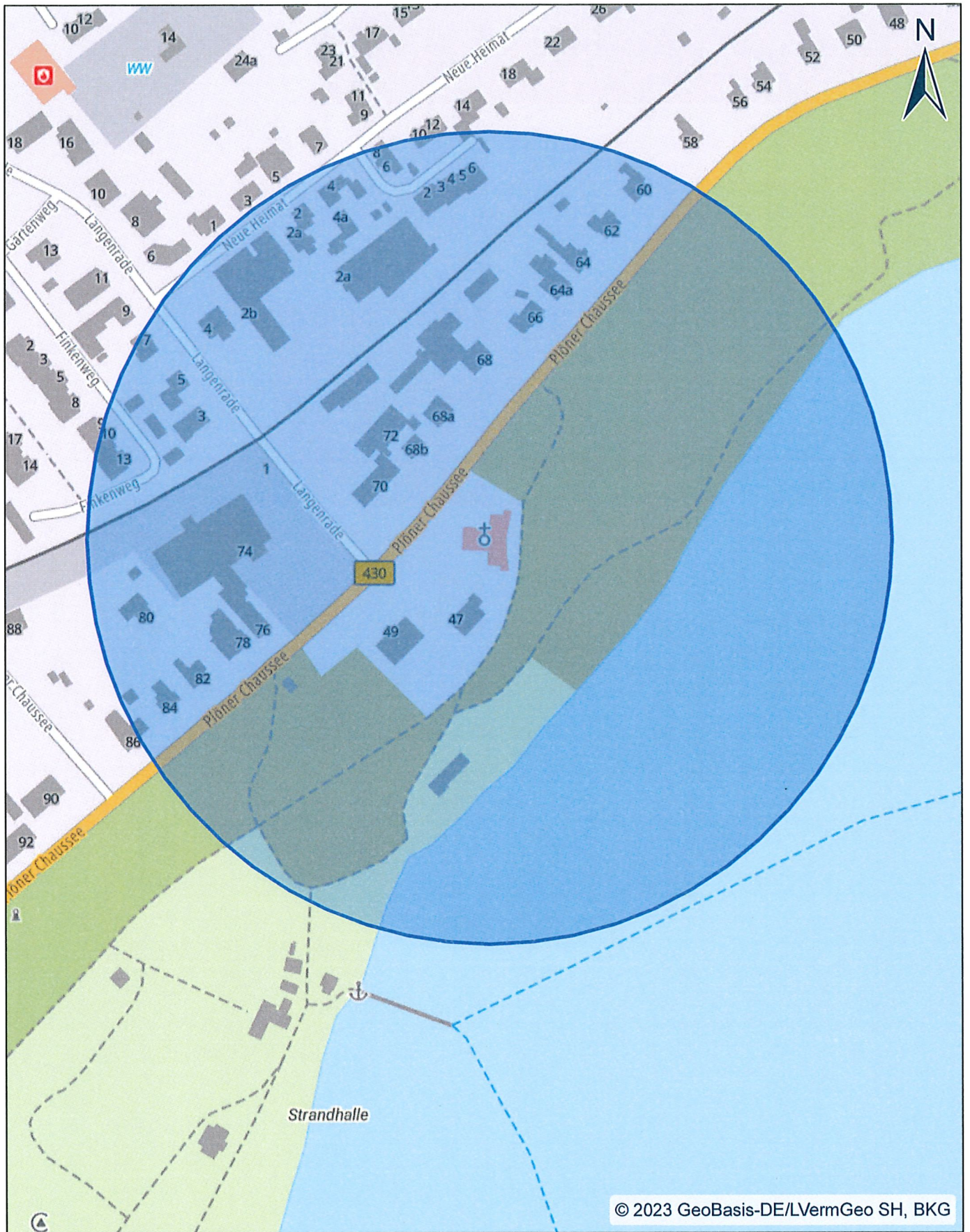
Am Marienhof 19, 24326 Ascheberg - 200 m

CRS: ETRS 1989 UTM Zone 32N
 Autor: Gemeinde Ascheberg, FB 7,
 Datum: 21.12.2023

DANord



0 15 30 60 Meter

 Maßstab: 1:2.500

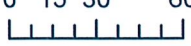


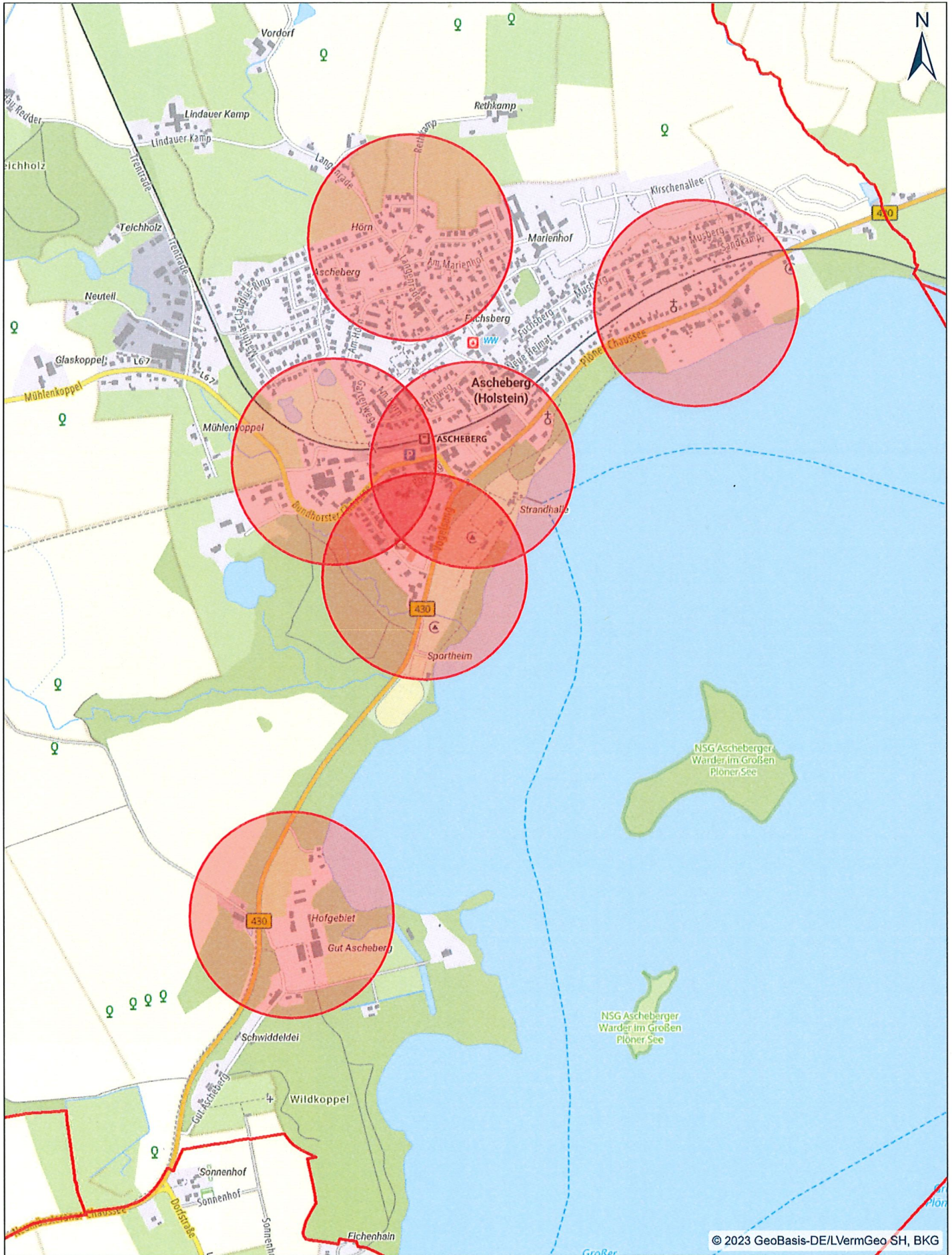
Plöner Chaussee 45, 24326 Ascheberg - 200 m

CRS: ETRS 1989 UTM Zone 32N
 Autor: Gemeinde Ascheberg, FB 7,
 Datum: 21.12.2023

DANord



0 15 30 60 Meter

 Maßstab: 1:2.500



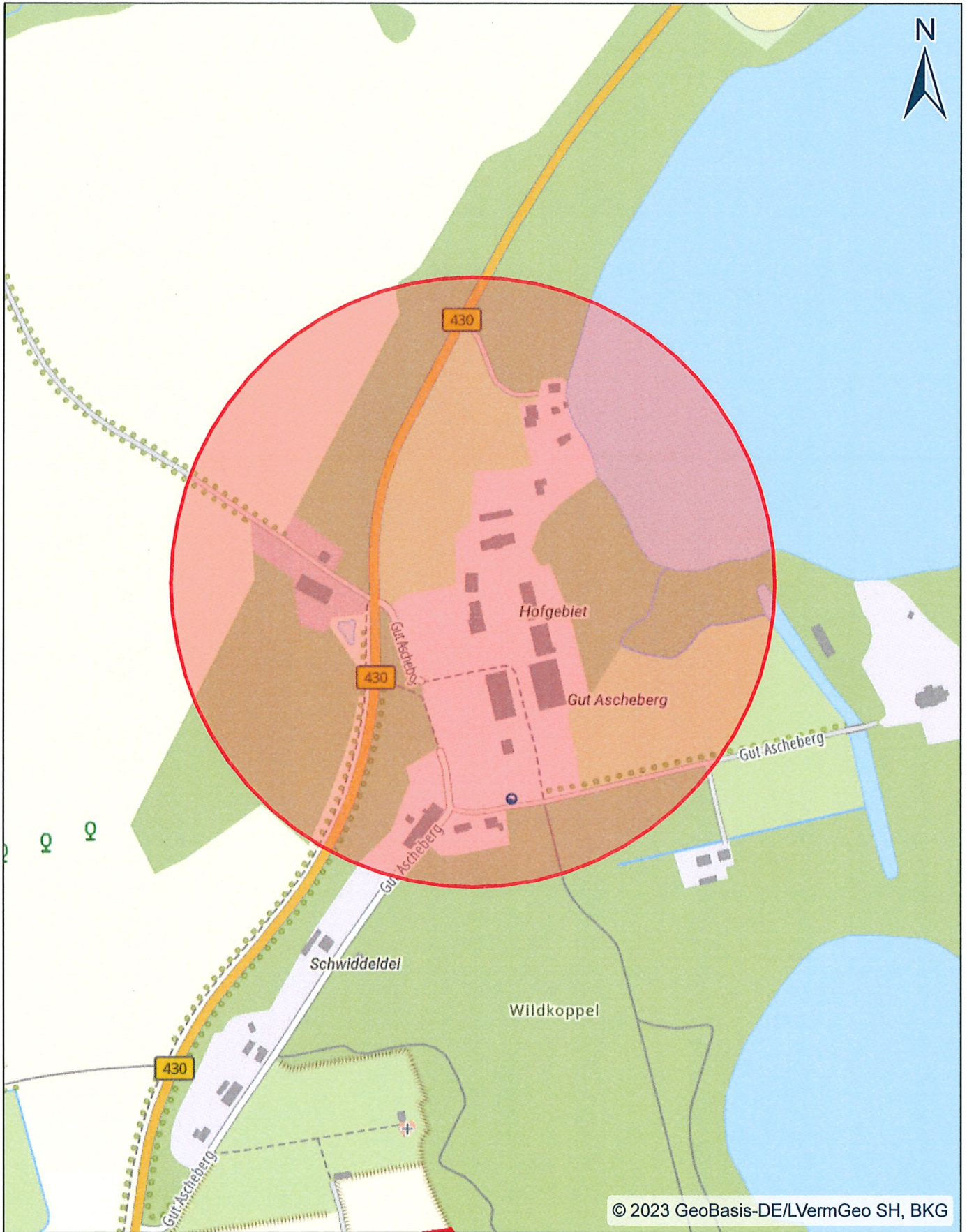
Anlage gem. Ziffer 2 der Allgemeinverfügung

CRS: ETRS 1989 UTM Zone 32N
 Autor: Gemeinde Ascheberg, FB 7,
 Datum: 21.12.2023

DigitalerAtlasNord



0 62,5125 250 Meter
 Maßstab: 1:10.000



Gut Ascheberg 2, 24326 Ascheberg - 300 m

CRS: ETRS 1989 UTM Zone 32N
 Autor: Gemeinde Ascheberg, FB 7,
 Datum: 21.12.2023



0 30 60 120 Meter
 Maßstab: 1:5.000